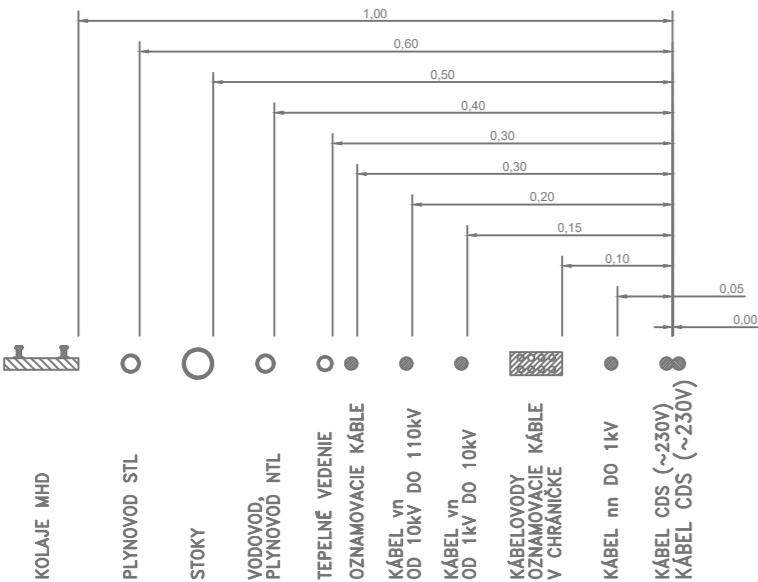
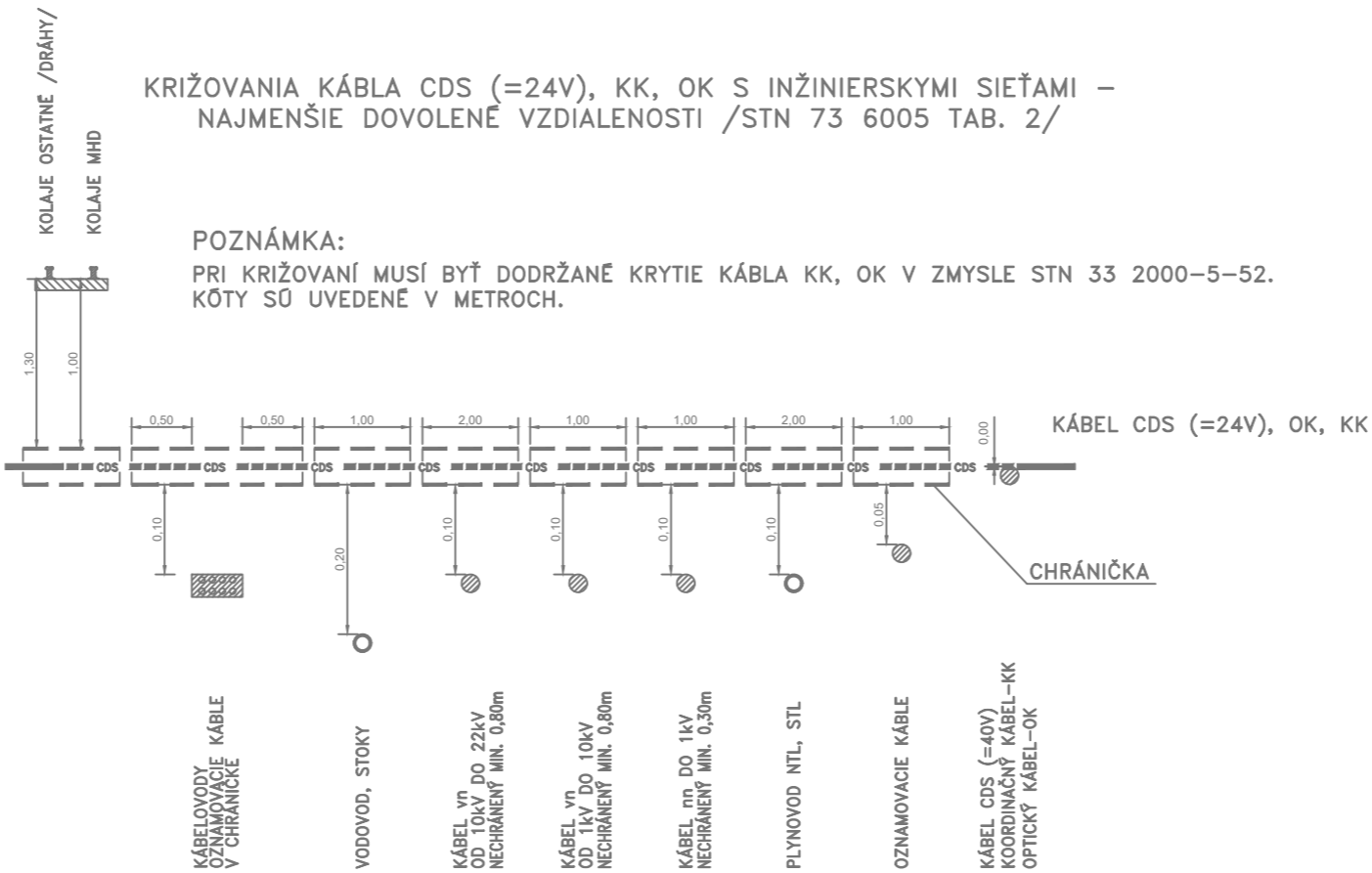


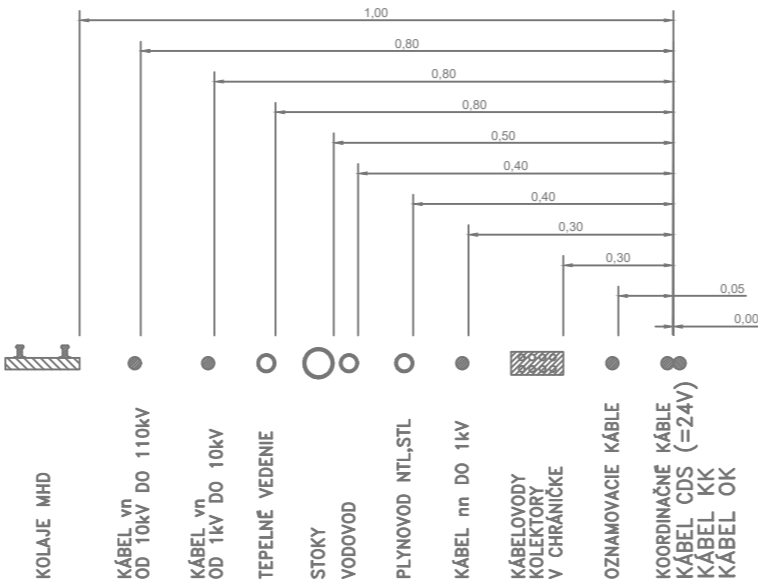
SÚBEHY KÁBLA CDS (~230V), NN pre CDS S INŽINIERSKÝMI SIEŤAMI – NAJMENŠIE DOVOLENÉ VZDIALENOSTI /STN 73 6005 TAB. 1/



POZNÁMKA:  
PRI POUŽITÍ ODDELOVACEJ DOSKY ALEBO CHRÁNIČKY  
MÔŽU BYŤ I MENŠIE VZDIALENOSTI SÚBEHOV /STN 73 6005/.  
KÓTY SÚ UVEDENÉ V METROCH.



SÚBEHY KÁBLA CDS (=24V), KK, OK S INŽINIERSKÝMI SIEŤAMI – NAJMENŠIE DOVOLENÉ VZDIALENOSTI /STN 73 6005 TAB. 1/



POZNÁMKA:  
PRI POUŽITÍ ODDELOVACEJ DOSKY ALEBO CHRÁNIČKY  
MÔŽU BYŤ I MENŠIE VZDIALENOSTI SÚBEHOV /STN 73 6005/.  
KÓTY SÚ UVEDENÉ V METROCH.

## DOKUMENTÁCIA OBSAHUJE OBJEKTY:

- SO 681 Úprava ochranných opatrení prvkov CDS v zóne TV a ZP v K490
- SO 682 Ochranné opatrenia prvkov CDS v zóne TV a ZP v K417
- SO 683 Ochranné opatrenia prvkov CDS v zóne TV a ZP v K4121
- SO 684 Ochranné opatrenia prvkov CDS v zóne TV a ZP v K4122
- SO 685 Úprava ochranných opatrení prvkov CDS v zóne TV a ZP v K662
- SO 686 Úprava ochranných opatrení prvkov CDS v zóne TV a ZP v K441
- SO 687 Úprava ochranných opatrení prvkov CDS v zóne TV a ZP v K442
- SO 688 Úprava ochranných opatrení prvkov CDS v zóne TV a ZP v K443

# E SO 681-688

NÁZOV STAVBY				Trolejbusové trate v Bratislave, Nová trolejbusová trať Patrónka - Riviéra			
STAVEBNÍK				Hlavné mesto Slovenskej republiky Bratislava Primaciálne námestie č.1, 814 99 Bratislava			
OBJEDNÁVATEĽ		DOKUMENTÁCIE		Dopravný podnik Bratislava, a.s. Olejkárska č.1, 814 52 Bratislava			
		DOPRAVNÝ PODNIK BRATISLAVA					
PROJEKTANT				DOPRAVOPROJEKT, a.s. Kominárska 141/2,4 832 03 Bratislava – mestská časť Nové Mesto			
		HLAVNÝ INŽINIER PROJEKTU		Ing. Marta KODAJOVÁ		PODPIS	
		ČÍSLO ZÁKAZKY		7859–00			
PROJEKTANT OBJEKTU				PROJ-SIG s.r.o., Jašíkova 2, 821 03 Bratislava			
Jašíkova 2, Bratislava 821 03 projsig@projsig.sk, +421 2 48 291 305		ZODPOVEDNÝ PROJEKTANT		Ing. Ondrej Kmoško		PODPIS	
		VYPRACOVAL		Ing. Ondrej Kmoško		PODPIS	
		KONTROLOVAL		Marcel Laurinský		PODPIS	
		IDENTIFIKAČNÉ ČÍSLO PRÍLOHY		TTPRB-DSP-C-E000-68100-004-X			
KRAJ: BRATISLAVSKÝ		OKRES: Bratislava I, MČ – Staré Mesto		DÁTUM		07.2024	
KATASTRÁLNE ÚZEMIE: Karlova Ves, Staré Mesto		Bratislava IV, MČ – Karlova Ves		FORMÁT		3x44	
NÁZOV ČASTI		OCHRANNÉ OPATRENIA PRVKOV CDS V ZÓNE TV A ZP VZOROVÉ POZDÍŽNE A PRIEČNE REZY KRIŽOVANÍ A SÚBEHOV IS		MIERKA			
				STUPEŇ PD		DSP	
				Č. ZÁKAZKY		004-22	
				Č. SÚPRAVY		Č. PRÍLOHY	
						4	